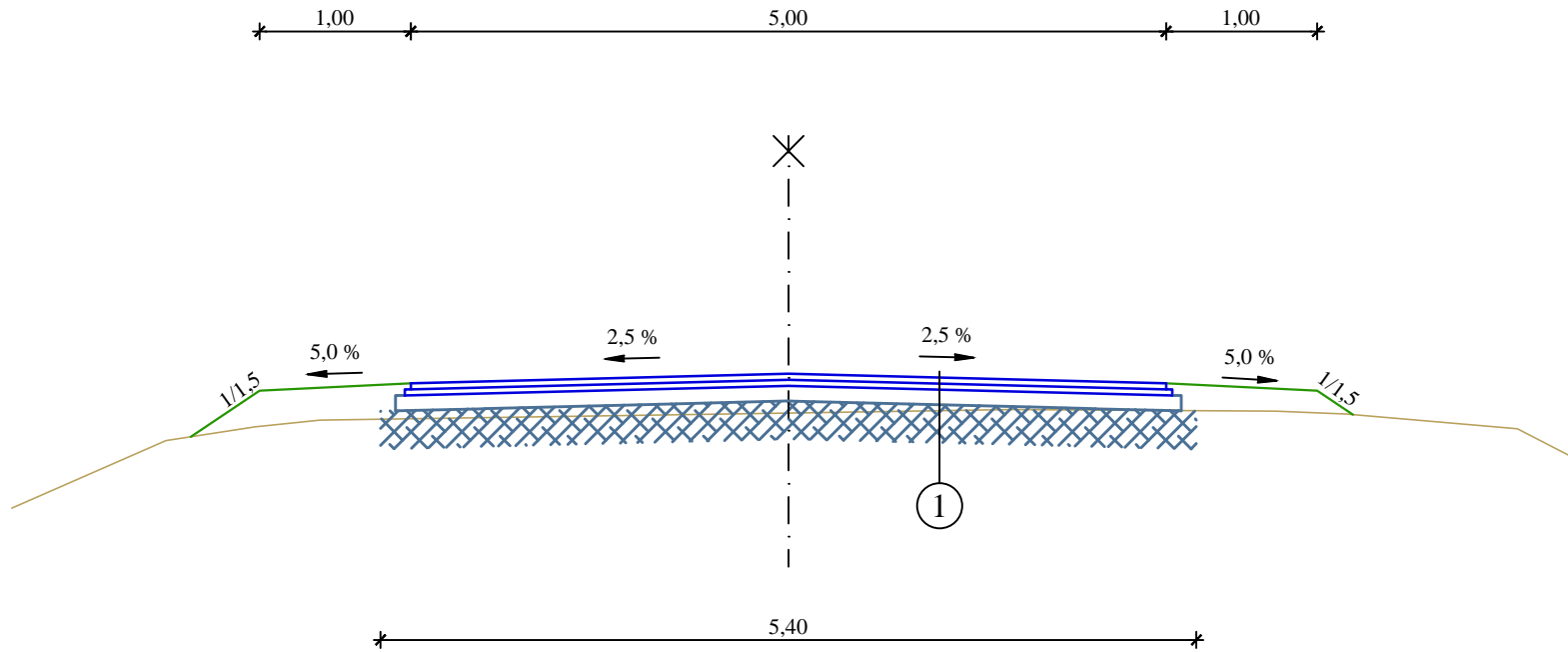
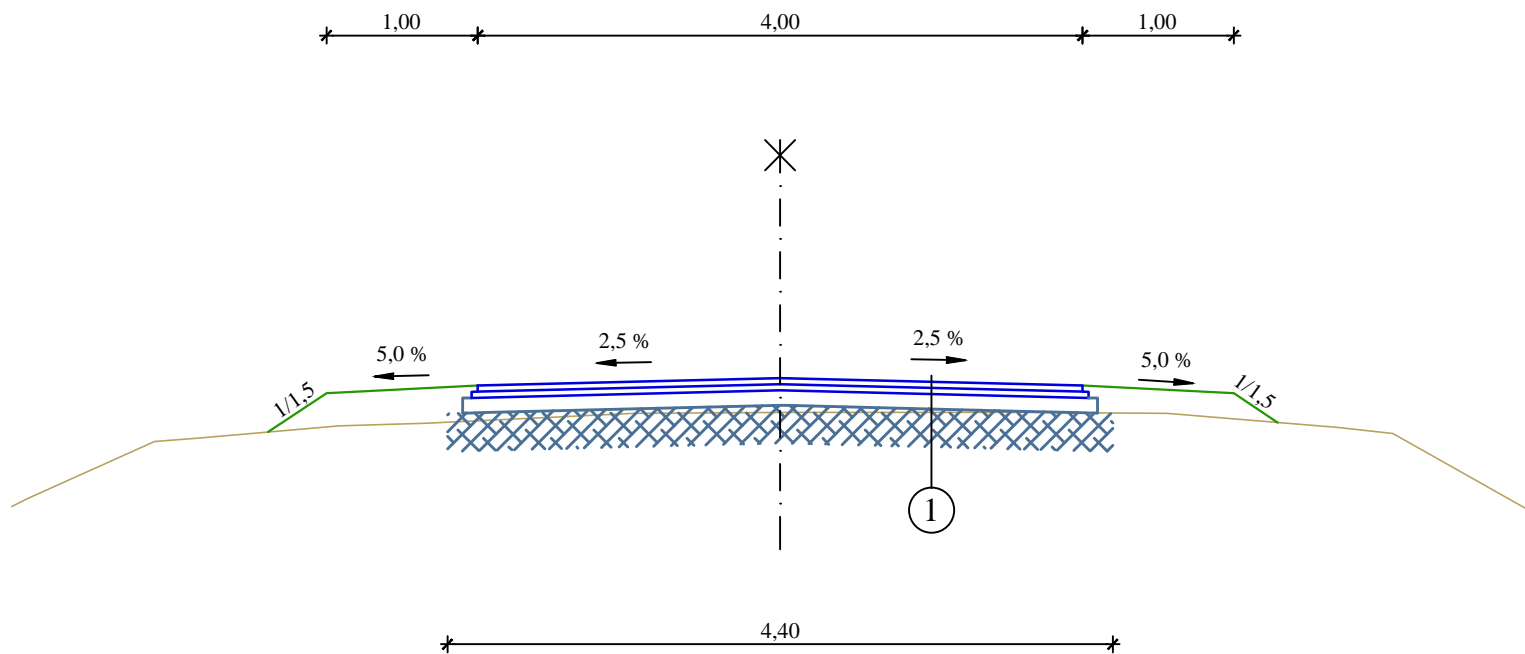


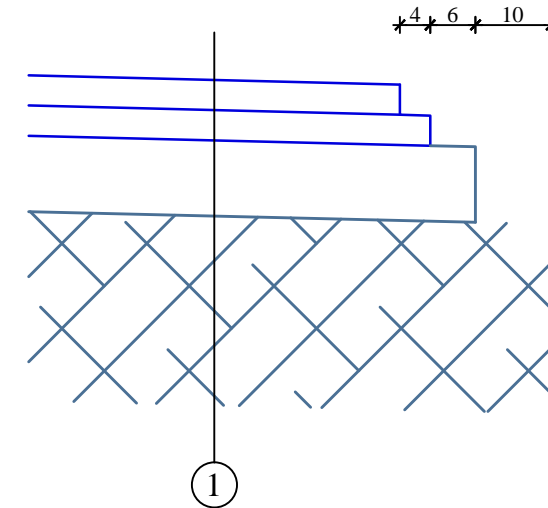
0+006,7 - 1+000 km szelvények között



1+010 - 2+050 km szelvények között



Lépcsőzés kialakítása  
M= 1:10



①

- 4,0 cm AC 11 kopó aszfaltréteg
- 4,0 cm AC 11 kötő aszfaltréteg
- 10,0 cm törtbeton alap
- 25,0 cm vastagságban a meglévő makadám alap átdarálása 5% anyagpótlással

<b>Körös-Road Kft.</b> 5600 Békéscsaba, Batthyány utca 4.		Létesítmény megnevezése: <b>Ecsegfalva,                  0320 hrsz-ú mezőgazdasági bekötőút felújítási terve</b>	
Méretarány:	<b>M=1:50</b>	Dokumentáció megnevezése:	
Rajzterület:		<b>Mintakeresztmetszelvevények</b>	
Felelősség:	Szerkesztette:	Tervezte:	Rajzszám: <b>07.</b>
Név:	Károlyi László	Károlyi László	
Jogosultság:	KÉ-T/04-372	KÉ-T/04-372	
Aláírás:			
Dátum:	2016.12.	2016.12.	