


























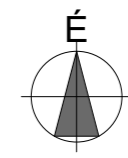


# SZOLNOK MEGYE KISÚJSZÁLLÁS

## JELMAGYARÁZAT:

-  szabályozási vonal
  -  szabályozási szélesség
  -  építési övezet, övezet határa
  -  építési övezet, övezet jele
- |               |        |      |                               |                                    |                                       |
|---------------|--------|------|-------------------------------|------------------------------------|---------------------------------------|
| <b>Gip/sz</b> | SZ     | 50   | építési övezet<br>övezeti jel | beépítési<br>mód                   | max.<br>beépítési %                   |
|               | 4,5-14 | 1000 |                               | min-max.homlokzat-<br>magasság (m) | min.telekterület<br>(m <sup>2</sup> ) |
-  gyűjtő- és magasbrendű út
  -  egyéb közút, dűlőút
  -  vízfelületek (halastó, csatorna, árok)
  -  töltések, árvízvédelmi töltések
  -  műemlék telke és a műemlék épület
  -  régészeti lelőhely határa és száma
  -  Natura 2000 terület határa / területe
  -  nemzeti park határa / területe
  -  kunhalom
  -  országos ökológiai hálózat -  
magterület határa / területe
  -  országos ökológiai hálózat -  
ökológiai folyosó határa / területe
  -  országos ökológiai hálózat -  
pufferterület határa / területe
  -  tájképvédelmi terület határa / területe
  -  védőterület, védőtávolság, védősáv határa / területe
  -  bányatelek határa / területe
  -  szénhidrogén koncessziós terület határa
  -  nagy nyomású földgáz szállítóvezeték (>25bar)
  -  nagy-középnomású földgáz gerincelosztó vezeték (4-25 bar)
  -  beültetési kötelezettséggel érintett terület határa / területe
  -  belterület határa
  -  belterület határa - tervezett
  -  település közigazgatási határa
  -  megye határ



|        |        |        |        |        |
|--------|--------|--------|--------|--------|
|        | SZT-1  | SZT-2  | SZT-3  | SZT-4  |
| SZT-5  | SZT-6  | SZT-7  | SZT-8  | SZT-9  |
| SZT-10 | SZT-11 | SZT-12 | SZT-13 | SZT-14 |
| SZT-15 | SZT-16 | SZT-17 | SZT-18 | SZT-19 |
| SZT-20 | SZT-21 | SZT-22 | SZT-23 |        |

Készült az állami alapadatok felhasználásával!

|  |   |
|--|---|
| MEGRENDELŐ:<br>Ecsegfalva Község Önkormányzata<br>5515 Ecsegfalva, Fő utca 67.   | LÉTESÍTMÉNY:<br>Ecsegfalva Község<br>Szabályozási Terve |
| TELEPÜLÉSTERVEZŐ:<br>Nemes Roland ev. TT/1 04-0098<br>5700 Gyula, Cinka Panna u. 26.   | DÁTUM:<br>2018.04.23.                                   |
| SZAKÁGI TELEPÜLÉSTERVEZŐK:<br>Tájrendezés: Szászné Dr.Várkonyi Adrienn TK/1 04-0220<br>Közlekedés: Fehér Géza Tk0 04-0043<br>Vízi közmű: Erdész Béla TV 04-0023<br>Energia közmű: Fekete Ferenc TE 04-0239<br>Hírközlés: Buzás Zoltán TH 04-0341<br>Környezetvédelem: Tárnok Barbara SZKV 04-421 | LÉPTÉK:<br>1:8000<br>RAJZJEL:<br><b>SZT-1</b>           |