

**Ecsefalva Község Önkormányzata Képviselőtestületének
9/2018. (X.31.) számú rendelete**

Ecsefalva község településkép védelméről

Ecsefalva Község Önkormányzata Képviselő-testülete a településkép védelméről szóló 2016. évi LXXIV. törvény 12. § (2) bekezdésében kapott felhatalmazás alapján, az Alaptörvény 32. cikk (1) bekezdés a) pontjában és az épített környezet alakításáról és védelméről szóló 1997. évi LXXVIII. törvény 57. § (2) és (3) bekezdésében meghatározott feladatkörében eljárva, a településfejlesztési koncepcióról, az integrált településfejlesztési stratégiáról és a településrendezési eszközökről, valamint az egyes településrendezési sajátos jogintézményekről szóló 314/2012. (XI. 8.) Korm. rendelet 43/A. § (6) bekezdés c) pontjában biztosított véleményezési jogkörében eljáró az állami főépítész hatáskörben eljáró Békés Megyei Kormányhivatal, a Nemzeti Média- és Hírközlési Hatóság, a Békés Megyei Kormányhivatal Békéscsabai Járási Hivatal Építésügyi és Örökségvédelmi Osztály, a Körös-Maros Nemzeti Park Igazgatóság, a honvédelemért felelős miniszter, a kulturális örökség védelméért felelős miniszter, valamint a Partnerek véleményének kikérésével a következőket rendeli el:

I. FEJEZET

ÁLTALÁNOS RENDELKEZÉSEK

1. A rendelet hatálya

1.§

A rendelet területi hatálya Ecsefalva település teljes közigazgatási területe, azaz a település egészére állapít meg szabályokat.

2. A rendelet célja

2.§

A rendelet célja Ecsefalva Község sajátos településképének – a szakmai szervezeteken túl széleskörű társadalmi bevonással, konszenzus által történő – védelme és alakítása:

- a helyi építészeti örökség területi és egyedi védelem (a továbbiakban: helyi védelem) meghatározásával, a védetté nyilvánítás a védelem megszüntetés szabályozásával;
- településképi szempontból meghatározó területek meghatározásával;
- településképi követelmények meghatározásával;
- településkép-érvényesítési eszközök szabályozásával;
- településképi önkormányzati támogatási és ösztönző rendszer alkalmazásával.

II. FEJEZET

A HELYI VÉDELEM

1. A helyi védelem célja, feladata

3.§

(1) A helyi védelem célja Ecsegfalva település a település településképe és történelme szempontjából meghatározó építészeti örökség kiemelkedő értékű elemeinek **védelme**, a jellegzetes karakterének a jövő nemzedékek számára történő **megóvása**.

(2) A helyi védelem feladata Ecsegfalva Község építészeti és táji értékeinek védelme és igényes alakítása érdekében a védelmet igénylő örökség:

- meghatározása, dokumentálása,
- védetté nyilvánítása, nyilvántartása,
- megőrzése, megőriztetése és
- a lakossággal történő megismertetése.

(3) A helyi védelem alatt álló építészeti örökség károsodásának megelőzése, illetve a károsodás csökkentésének vagy megszüntetésének elősegítése.

2. A helyi védelem alá helyezés, megszüntetés általános szabálya

4.§

(1) A helyi védelem alá helyezést, illetve a helyi védelem megszüntetését a Ecsegfalva Község Önkormányzat Képviselő-testületének a településfejlesztési és településrendezési dokumentumok, valamint az egyes településrendezési sajátos jogintézmények partnerségi egyeztetésének szabályairól szóló 19/2017 (X.2.) önkormányzati rendeletben meghatározott partnerek , továbbá a települési főépítész kezdeményezheti a Képviselő-testülethez címzett indokolt kérelemben. A kérelem melléklete s védelemre javasolt építmény, táj szöveges és képi bemutatása.

(2) A helyi védelem megállapítására vonatkozó kezdeményezésnek tartalmaznia kell:

- a) a védelemre javasolt érték megnevezését, egyedi védelem esetén címét, helyrajzi számát, területi védelem esetén a terület lehatárolását a helyrajzi számok megjelölésével
- b) a védelem jellegével kapcsolatos javaslatot és
- c) a védelemmel kapcsolatos javaslat rövid indokolását,
- d) a kezdeményező nevét, megnevezését, lakcímét, székhelyét,
- e) a védelemre javasolt építmény, táj képi (rajz, fotó, stb.) bemutatását.

(3) A helyi védelem megszüntetésére vonatkozó kezdeményezésnek tartalmaznia kell:

- a) a védett érték megnevezését, egyedi védelem esetén címét, helyrajzi számát, területi védelem esetén a terület lehatárolását a helyrajzi számok megjelölésével
- b) a védelem törlésével kapcsolatos javaslat rövid indokolását,
- c) a kezdeményező nevét, megnevezését, lakcímét, székhelyét,
- d) védelem megszüntetését alátámasztó szakvéleményt.

(4) A helyi védelem alá helyezést, megszüntetést a polgármester a települési főépítész szakmai véleményével terjeszti a Képviselő-testület elé.

(5) Az országos védelem alatt álló örökséget nem lehet helyi védelem alá helyezni.

- (6) Építészeti örökség helyi védelme csak akkor szüntethető meg, ha a védett építészeti érték oly mértékben károsodott, hogy az műszakilag helyre nem állítható, vagy a helyreállítás költsége nem áll arányban a mű értékével, továbbá ha a helyi védelem oka fogyottá vált.
- (7) A helyi védelem alá helyezett örökségekről a települési főépítész nyilvántartást vezet, mely tartalmazza:
- a védett érték megnevezését, védelmi nyilvántartási számát és azonosító adatait,
 - a védelem típusát,
 - a védett érték helymeghatározásának adatait, területi védelem esetén a védett terület lehatárolását, és
 - a védelem rövid indokolását.

3. Az egyedi védelem

5. §

- (1) A község területén a védendő építményeknek következő csoportjai különíthetők el:
- Kastélyok, kúriák, lakóházak
 - A paraszti élet emlékei: lakóházak, gazdasági épületek
 - Egyéb építmények: templomok, intézmények.
- (2) A helyi egyedi védelem elemeit az 1. melléklet tartalmazza.

4. Az egyedi védelemhez kapcsolódó tulajdonosi kötelezettségek

6. §

- (1) A helyi védelem alá helyezett örökség állapotának megőrzése, jó karban tartása a tulajdonos feladata. A tulajdonos az értékek megóvása érdekében kérheti az önkormányzat támogatását.
- (2) A helyileg védett értékek fennmaradásának feltétele, megőrzésének módja elsősorban az eredeti rendeltetésének megfelelő használat. Egyéb hasznosítás esetén törekedni kell a közcélú használatra.
- (3) A használat a védett értéket nem veszélyeztetheti. Amennyiben a használat a védett érték állagának romlásához, megsemmisüléséhez vezetne, e használatot az önkormányzat korlátozhatja, végső soron megtilthatja.

III. FEJEZET

A TELEPÜLÉSKÉPI SZEMPONTBÓL MEGHATÁROZÓ TERÜLETEK

1. A településképi szempontból meghatározó területek megállapítása

7. §

- (1) Ecsegfalva Községnek nincs településképi szempontból meghatározó településrésze.
- (2) A településképi szempontból meghatározó településrészeket e rendeletet megalapozó Településképi Arculati Kézikönyv 4. fejezete mutatja be.

IV. FEJEZET

A TELEPÜLÉSKÉPI KÖVETELMÉNYEK

1. Építmények anyaghasználatára vonatkozó általános építészeti követelmények 8. §

(1) Az épületek homlokzatfelületének a vakolt, téгла, természetes kő, műkő, látszóbeton, fa természet-közeli színű (fehér, szürke, föld színű árnyalatok, fa esetében zöld is) anyagtól eltérő anyaggal burkolása – például fémlemezzel vagy mázas, fényes csempeburkolattal, műanyaggal – részben sem történhet.

(2) A település lakóépületein nem alkalmazható tetőhéjazatként hullámlemez, fémlemez fedés esetén pedig csak a hagyományos korcolt fedés alkalmazható.

(3) A nyílászárók anyaga a település épületein fa- vagy műanyag-szerkezetű, a hagyományossal megegyező osztású lehet.

(4) A kerítések, kapuk anyaga akkor készülhet látszó betonból, ha a hagyományos struktúrákat követi, egyébként a téгла, a fa és az acél az elfogadható, készülhet még drótkerítés.

2. A településképi szempontból meghatározó területre vonatkozó területi és egyedi építészeti követelmények 9. §

(1) Meglévő beépítés közterület felőli határvonala, kötelező **építési vonalnak** tekintendő, kivéve, ha a (2) bekezdésben előírt szabálynak nem felel meg.

(2) Kialakult építési övezetekben az **elő és oldalkertek** méretét, az adott építési telek környezetében kialakult beépítéshez illeszkedve kell meghatározni.

(3) Az építési telek határvonalain legfeljebb 2.00 méter magas **kerítés** létesíthető, anyagválasztásban törekedni kell a természetes, tájegységre jellemző anyagok fa, téгла, fém használatára. A látszó beton és acél kerítések esetén a hagyományos osztás megőrzése a cél. Saroktelek utcai kerítésének kialakítása során biztosítani kell a látómező szabad beláthatóságát. Előkertes beépítés esetén kerítés struktúrája a településre jellemző módon: pillérekkel tagolt zárt kerítés, nagykapu, kertajtó, majd az előkerttel egyvonalban lábazattal épült három részre osztott, áttört kerítés a lakóépület homlokzatának láthatóvá tételére.

(4) Azon épületek utcai homlokzatán melyen a **oromfalat** kell építeni, melynek talpszélessége nem lehet kisebb a homlokzatszélesség felénél, de nem lehet nagyobb 7,5 méternél.

(5) Az új épületek **utca felőli homlokzatának** legalább 60 %-a egy síkot kell, képezzen.

(6) Az építési övezetekben **magas-tetővel** kell az épületlezárást megvalósítani. A beépített alapterület legalább 80 %-án 30-45 fokos tetőhajlású magas-tetőt kell létesíteni.

(7) Az oromfalas homlokzat vagy homlokzatrész szélessége 7.5 méternél szélesebb nem lehet. Ezt a szabályt meglévő oromfal átalakításakor is érvényesíteni kell.

(8) Tetőfelépítmény csak nyílás vagy nyílászáró kialakítása céljából építhető, zárt térbővület nem létesíthető. A **tetőfelépítmények** homlokzathossza a hozzá tartozó tető eresztés hosszának legfeljebb 50 %-a lehet. Egy épületen csak egyféle formai megjelenésű tetőfelépítmény építhető. A tetőfelépítmény egyetlen része sem állhat előrébb a homlokzatsíknál.

(9) Az épületek bármely homlokzatán a nyílászárók szélességi és magassági méretének hányadosa legfeljebb 0,8 lehet. A nyílászárók nem építhetők közvetlenül egymás mellé (sorolva), közöttük legkevesebb 0,40 méter – a nyílásokat körülvevő homlokzattal azonos anyagú és színű burkolattal (vakolat) fedett – falszakasz építendő.

3. A helyi védelemben részesülő területekre és elemekre vonatkozó építészeti követelmények

10. §

(1) Az 1. melléklet 1. fejezetében felsorolt helyi területi védelem alatt álló közterületeken csak:

- a) a nyomvonal jellegű építmények és műtárgyaik, a külön jogszabályok keretei között,
- b) a köztárgyak,
- c) a kutatást és az ismeretterjesztést szolgáló műtárgyak,
- d) a nyilvános illemhelyek, hulladékgyűjtők helyezhetők el.

(2) A helyi egyedi védelem alatt álló építményeken építési munkát (felújítás, helyreállítás, átalakítás, bővítés, korszerűsítés, stb.) – a (4) bekezdésben előírtak fennállása esetén – úgy kell megvalósítani, hogy az, az építmény korhű megjelenését biztosítsa tömegében, tetőformájában, homlokzati jellegében (nyílásrend, nyílásosztás, díszek, tagozatok, színezés, stb.), belső kialakításában.

4. Az egyes sajátos építmények, műtárgyak elhelyezése

11. §

(1) A település beépítésre szánt új nagy- és középvezetőségű szabadvezeték nem létesíthető, legfeljebb a nyomvonal-korrektúra végezhető. Az energiaellátást ezeken a területeken földkábelrel kell megvalósítani. A meglévő vezetékeket azok felújításakor földkábelre kell cserélni.

(2) Új transzformátor építése, illetve a meglévő felújítása, bővítése csak a környezetbe illeszkedő módon (természetes anyagú takarással) létesíthető.

(3) A kismagasságú elektromos elosztóhálózat bővítése vagy felújítása lehetőleg faoszlopos tartószerkezeten történjen.

(4) Az építmények földgázellátását biztosító nyomásszabályozók az épületek homlokzatára nem szerelhetők fel.

(5) A közvilágítási és a távközlési szabadvezetéket közös oszlopsoron célszerű vezetni.

5. Az egyéb műszaki berendezésekre vonatkozó településképi követelmények

12. §

(1) Új létesítmények, berendezések elhelyezése, ha azok a település átszellőzése, levegőminősége szempontjából meghatározó levegőmozgásokat, a jellemző mikro klimatikus

adottságokat megváltoztatják, csak akkor engedélyezhető, ha az engedélyezésre benyújtott dokumentációban igazolják, hogy az építés vagy rendeltetésmódosítás kedvezőtlen hatással nem jár.

(2) A műszaki berendezések földmozgatással járó munkavégzése során a munkavégzés befejezésével egyidejűleg kell gondoskodni az eredeti növénytakaró pótlásáról.

(3) A közterületen és a közterületről látható magánterületeken szükséges műszaki berendezések (híd-, átereszt-, lépcsőkorlát, stb.) nem készíthető műanyagból, illetve műanyaggal burkolt anyagból.

V. FEJEZET

REKLÁMOK ELHELYEZÉSÉRE VONATKOZÓ SZABÁLYOK

1. Reklámok elhelyezésének általános szabályai közterületen és a közterületről látható magánterületen

13. §

(1) Reklám-, reklámhordozó megvilágításával káprázást, vakítást, ártó fényhatást okozni, ingatlan használatát korlátozni nem szabad, reklámhordozón villogó vagy káprázást okozó fény nem alkalmazható, felületük fényvisszaverő anyagból nem készíthető, reklám a közlekedés- és közbiztonságot nem zavarhatja.

(2) A reklámot és reklámhordozót úgy kell elhelyezni, hogy

- a) a hagyományosan kialakult településképet ne változtassa meg hátrányosan,
- b) illeszkedjen a környező beépítés meghatározó hangulatához, építészeti színvonalához, biztosítsa a kialakult igényes településképfenntartását,
- c) színvilága illeszkedjen a környezethez, azzal harmonizáljon,
- d) ne változtassa meg indokolatlanul és ne károsítsa a természeti környezetet,
- e) ne zavarja az épített és természeti értékek községképi megjelenését és annak megfelelő érvényesülését,
- f) ne akadályozza az épület, ingatlan vagy közterület használatát, vagy a közlekedést, a közlekedésbiztonságot,
- g) ne zavarja a nappali vagy éjszakai községképet.

(3) Reklámhordozó az épületek utcai vagy közterületről látható homlokzatán – építési reklámháló, cégér kivételével – nem helyezhető el.

(4) Festett reklám az épületek homlokzatán nem lehet.

(5) Üzletenként egy üzletfelirat helyezhető el az épület homlokzatán.

(6) Magántulajdonban álló ingatlanon elhelyezett reklámhordozó a telekhatárt nem keresztezheti és közvetlenül a telekhatáron nem helyezhető el, a cégér kivételével.

(7) Reklámhordozó megvilágítása céljából kizárólag statikus meleg fehér színű fényforrások használhatók.

(8) Reklám analóg és digitális felületen, állandó és változó tartalommal is közzétehető.

(9) A közérdekű molinó, az építési reklámháló és a közterület fölé nyúló árnyékoló berendezés kivételével molinó, ponyva vagy háló reklámhordozóként, reklámhordozót tartó

berendezésként nem alkalmazható. A közterület fölé nyúló árnyékoló berendezésen elhelyezhető reklám felületének nagysága – a kormányrendelt által szabályozott maximum kétharmad rész nagyságot meg nem haladóan – és helye a településképi bejelentési eljárásban határozandó meg egyedi mérlegelés alapján.

(10) A kihelyezett reklámhordozón tartós kivitelben és olvasható méretben fel kell tüntetni a tulajdonos nevét (megnevezését) és címét (székhelyét). Az adatokban bekövetkezett esetleges változásoknak megfelelően a feliratot két héten belül módosítani kell.

(11) A reklámhordozó akkor tekinthető leszereltnek, ha nem csak a hirdetőfelület, hanem annak tartószerkezete is (alapozással együtt) elbontásra kerül. Amennyiben a tartószerkezet vagy annak része nem kerül elbontásra, a hirdetési célú berendezést meglévőnek kell tekinteni.

(12) Reklámok, reklámberendezések elhelyezése esetében a közterület-használati szerződés megkötése a településképi bejelentés tudomásulvételét tartalmazó döntés alapján lehetséges.

2. A mozgatható hirdető berendezésekre vonatkozó szabályok

14. §

(1) Mozgatható (sehová sem rögzített) hirdető berendezés közterületen csak:

- a) kereskedelmi, szolgáltató, vendéglátó üzletek előtt, kizárólag az üzlet nyitvatartási ideje alatt és az adott tevékenység hirdetésére, üzletenként csak egy darab mennyiségben,
- b) alkalmi rendezvények esetén a szükség szerinti helyeken helyezhető el úgy, hogy ne zavarja a közlekedést és a közterület tisztaságát, rendjét.

(2) A mozgatható hirdető berendezés minden oldalának esztétikusnak kell lennie.

3. A cégérekre vonatkozó szabályok

15. §

(1) Az épületek homlokzatain kizárólag az ott található tevékenységhez szorosan kapcsolódó, tartósan rögzített cégfelirat, cégér helyezhető el.

(2) A cégért el kell távolítani az üzletben folytatott tevékenység megszűnése esetén.

4. Egyes utcabútorok elhelyezésére vonatkozó különleges szabályok

16. §

Információs célú berendezés az alábbi közérdekű információ közlésére létesíthető:

- a) az önkormányzat működési körébe tartozó információk;
- b) a település szempontjából jelentős eseményekkel kapcsolatos információk;
- c) a településen elérhető ügyintézési lehetőségekkel kapcsolatos tájékoztatás nyújtása;
- d) idegenforgalmi és közlekedési információk;
- e) a társadalom egészét vagy széles rétegeit érintő, elsősorban állami információk;
- f) lakossági apróhirdetések.

5. Építési reklámháló kihelyezésének engedélyezése

17. §

(1) A polgármester – településképi bejelentési eljárásban – az építési tevékenység időtartamára építési reklámháló kihelyezését engedélyezheti.

- (2) Építési reklámháló az alábbi együttes feltételekkel helyezhető el:
- a) egy épület azonos közterületre néző homlokzatán kizárólag egy építési reklámháló helyezhető el,
 - b) az építési munka megkezdését az építési napló megnyitásával kell igazolni.

VI. FEJEZET

TELEPÜLÉSKÉP-ÉRVÉNYESÍTÉSI ESZKÖZÖK

1. Szakmai konzultáció

18. §

(1) A településkép védelme érdekében Ecsegfalva Község Önkormányzata a község közigazgatási területén a település képét megváltoztató beavatkozások tekintetében szakmai konzultációt biztosít.

(2) A szakmai konzultáció igényét a Polgármesterhez lehet bejelenteni írásban, elektronikus formában. A bejelentés tartalmazza a beavatkozás leírását és látványát (rajz, fotó, stb.) A konzultációra a bejelentéstől számított 8 napon belül kerül sor.

(3) A konzultációt a főépítész tartja, szükség szerint a helyszínen vagy az irodájában, melyről dokumentáció készül, melyet az önkormányzat kezel a helyi iratkezelési szabályzatnak megfelelően.

2. Településképi bejelentési eljárás reklámok és reklámhordozók elhelyezésére

19. §

(1.) Településképi bejelentési eljárást kell lefolytatni reklámok, reklámhordozók és cégek elhelyezésének esetében.

(2.) A településképi bejelentési eljárás a kérelmező által a polgármesterhez a *2 sz. melléklet szerinti kérelemmel*, valamint az építészeti-műszaki terv benyújtásával indul. A bejelentéshez 2 példány papíralapú tervdokumentációt kell mellékelni, amelyből egy aláírt, bélyegző lenyomattal ellátott példányt a hatósági határozat mellékleteként a bejelentőnek vissza kell adni.

(3.) A bejelentésnek tartalmaznia kell:

- a) a bejelentő nevét, születési helyét, idejét, anyja nevét,
- b) a bejelentő lakcímét, szervezet esetén székhelyét,
- c) a bejelentő adószámát, cégjegyzékszámát,
- d) a bejelentő telefonszámát,
- e) reklám, illetve reklámhordozó elhelyezése megjelölést,
- f) reklám, reklámhordozó helyét,
- g) reklám, reklámhordozó elhelyezésének tervezett időtartamát.

(4.) A tervdokumentációnak tartalmaznia kell — a bejelentés tárgyának megfelelően legalább az alábbi munkarészeket:

- a) műszaki leírást a telepítésről és a műszaki kialakításról, amely tartalmazza a létesítmény formáját, mennyiségét, méretét és technológiáját

- b) helyszínrajzot, amely tartalmazza a műszaki berendezés által igénybe vett helyszínt, annak alaprajzát és elhelyezésének módját (közterületet érintő elhelyezés esetén 1:500 léptékű helyszínrajzot)
 - c) a reklám berendezés elhelyezési és rögzítési módjának műszaki megoldását,
 - d) az érintett felület egészét érintő homlokzatot
 - e) fotómontázst vagy látványtervet, világító reklámeszköz esetén éjszakai látványtervet is.
- (5.) A tevékenység tudomásul vételéről vagy megtiltásáról szóló döntés kialakítása során az alábbi szempontokat kell figyelembe venni:
- a) az építési szabályok teljesítése,
 - b) településképi összhang,
 - c) szerkezeti és funkcionális megfelelés,
 - d) távlati fejlesztési célok megvalósításának a biztosítása,
 - e) településképi követelményeknek való megfelelés.

(6.) A polgármester a bejelentést követő 15 napon belül határozatban feltétel meghatározásával vagy anélkül a reklám, reklámhordozó elhelyezését tudomásul veszi, amennyiben a bejelentés megfelel a (2) - (5) bekezdésekben meghatározott követelményeknek, a településképi követelményeknek, valamint a tervezett reklámhordozó elhelyezése illeszkedik a településképi követelményekbe.

VII. FEJEZET

A TELEPÜLÉSKÉPI KÖTELEZÉS, TELEPÜLÉSKÉPI BÍRSÁG

1. A településképi kötelezési eljárás

20. §

- (1) A polgármester településképi kötelezés formájában, önkormányzati hatósági döntéssel elrendelheti a településképet rontó reklámok, hirdetőberendezések felújítását, átalakítását, áthelyezését vagy megszüntetését és eltávolítását, ha azok:
- a) elhelyezése nem felel meg a jogszabályban foglalt követelményeknek,
 - b) műszaki állapota nem megfelelő,
 - c) tartalma elvesztette az aktualitását,
 - d) mérete, formája, anyaga nem illeszkedik az elhelyezésre használt épület homlokzati adottságaihoz,
 - e) elhelyezése bejelentés nélkül történt vagy nem felel meg a polgármester által kiadott tudomásulvételben leírt kikötéseknek.
- (2) A településképi kötelezés helyi védett értékek esetén is elrendelhető, ha a védett objektum:
- a) műszaki állapota nem megfelelő, balesetveszélyes,
 - b) a használat módja veszélyezteti a védett érték megőrzését,
 - c) felületképzése, színezése idegen az eredeti karaktertől.
- (3) A polgármester településképi védelmi bírságot szab ki, ha az érintett fél nem tesz eleget a településképi kötelezésben foglalt rendelkezéseknek, és az abban megszabott határidő meghosszabbítását sem kezdeményezi. A bírság az 1 millió forintot egyetlen esetben sem haladhatja meg.

VIII. FEJEZET


ZÁRÓ RENDELKEZÉSEK

23. §


(1) A rendelet a kihirdetését követő napon lép hatályba.

(2) A hatálybalépéssel egyidejűleg hatályát veszti Ecsegfalva Község Önkormányzat Képviselő-testületének a reklámok, reklámhordozók elhelyezésének követelményeiről szóló 21/2017 (XII.1.) önkormányzati rendelete.

Ecsegfalva 2018. október 30.


.....
Kovács Mária
polgármester





.....
Czene Boglárka
jegyző

Záradék:

A rendelet kihirdetése 2018. október 31.napján megtörtént.

Ecsegfalva, 2018. október 31.




.....
Czene Boglárka
jegyző

Településképi jelentőségű műemléki épületek

1. Műemlék jellegű épület:
 - 1.1. Mirhói szivattyútelep szivattyúháza

A település egész területén nem telepíthető inváziós növényfajok jegyzéke

| Sorszám | Tudományos név | Magyar név |
|---------|------------------------------|--------------------------------|
| 1. | Baccharis halimifolia | Borfa, tengerparti seprúcserje |
| 2. | Cabomba caroliniana | Kaliforniai tündérhínár |
| 3. | Eichhornia crassipes | Vízijácint |
| 4. | Heracleum persicum | Perzsa medvetalp |
| 5. | Heracleum sosnowskyi | Sosnowsky-medvetalp |
| 6. | Hydrocotyle ranunculoides | Hévízi gázló |
| 7. | Lagarosiphon major | Fodros átokhínár |
| 8. | Ludwigia grandiflora | Nagyvirágú tóalma |
| 9. | Ludwigia peploides | Sárgavirágú tóalma |
| 10. | Lysichiton americanus | Sárga lápbuzogány |
| 11. | Myriophyllum aquaticum | Közönséges süllőhínár |
| 12. | Parthenium hysterophorus | Keserű hamisüröm |
| 13. | Persicaria perfoliata | Ördögfarok keserűfű |
| 14. | Pueraria montana var. lobata | Kudzu nyílgyökér |
| 15. | Ambrosia artemisifolia | parlagfű |
| 16. | Asclepias syriaca | Közönséges selyemkóró |
| 17. | Eloдея nuttallii | Vékonylevelű átokhínár |
| 18. | Impatiens glandulifera | Bíbor nebáncsvirág |
| 19. | Myriophyllum heterophyllum | Felemáslevelű süllőhínár |
| 20. | Heracleum mantegazzianum | Kaukázusi medvetalp |
| 21. | Gunnera tinctoria | Óriásrebarbara |
| 22. | Pennisetum setaceum | Tollborzfü |
| 23. | Alternanthera philoxeroides | |
| 24. | Microstegium vimineum | |

KÉRELEM

Reklám/reklámhordozó elhelyezésére vonatkozó településképi bejelentési eljáráshoz

| | |
|--|---------------|
| Bejelentő neve (cégneve): | |
| Lakcíme (székhelye, telephelye): | |
| Születési hely, idő, anyja neve: | |
| Cégjegyzékszám: | |
| Adószám: | |
| Telefonszám: | |
| | |
| A folytatni kívánt reklámtevékenység megnevezése: | |
| Reklám, reklámhordozó tervezett helye: | |
| A reklám, reklámhordozó elhelyezésének tervezett időtartama (kezdő és befejező): | |
| A kérelem elbírálásához szükséges tartalmi dokumentáció mellékleteinek felsorolása | igen (db)/nem |
| műszaki leírás | |
| helyszínrajz | |
| nézetrajz | |
| utcakép vázlat | |
| látványterv | |

Kelt:
